

Kundmachung
Gemeinde Stattegg
Verordnung

des Bürgermeisters gemäß der per Übertragungsverordnung vom 01.05.2019 auf den Bürgermeister übertragenen Zuständigkeiten der örtlichen Straßenpolizei (§ 43 Abs. 2a Steiermärkische Gemeindeordnung 1967 LGBl. Nr. 115/1967 (GemO) i.d.g.F.)

Gemäß § 43 Abs 1 lit b Ziff 1 in Verbindung mit § 94 d Ziff. 4 a Straßenverkehrsordnung (StVO) 1960 BGBl.Nr. 159 i.d.g.F wird für den Gemeindestraßenbereich

Dorfweg


Grundstücknummer 249/5 EZ 1008 KG 63282 Stattegg beginnend von **km 0,046** (Hauskante Amtsgebäude) **bis km 0,096** (Grundstücksgrenze zu Grundstück 249/11 EZ 1039 KG 63282 Stattegg) auf 50,11 m

ein Halte- und Parkverbot
verordnet.

Der Plan vom 28.07.2021 der Gemeinde Stattegg bildet einen integrierten Bestandteil dieser Verordnung.

Gemäß § 44 Abs. 1 der Straßenverkehrsordnung 1960 (StVO 1960) idgF. wird diese Verordnung durch Anbringen der Vorschriftszeichen gemäß § 52 lit.a Ziff. 13b mit den Zusatztafeln „Anfang“ im Bereich des Amtsgebäudes und „Ende“ an der Grundstücksgrenze zu 249/11 EZ 1039 KG 63282 Stattegg kundgemacht.

Diese Verordnung tritt mit dem Anbringen der Verkehrszeichen in Kraft. Der Zeitpunkt der Anbringung ist in einem Aktenvermerk gem. § 16 AVG 1991 festzuhalten.

Bürgermeister

Andreas Kahr-Walzl

Angeschlagen am:

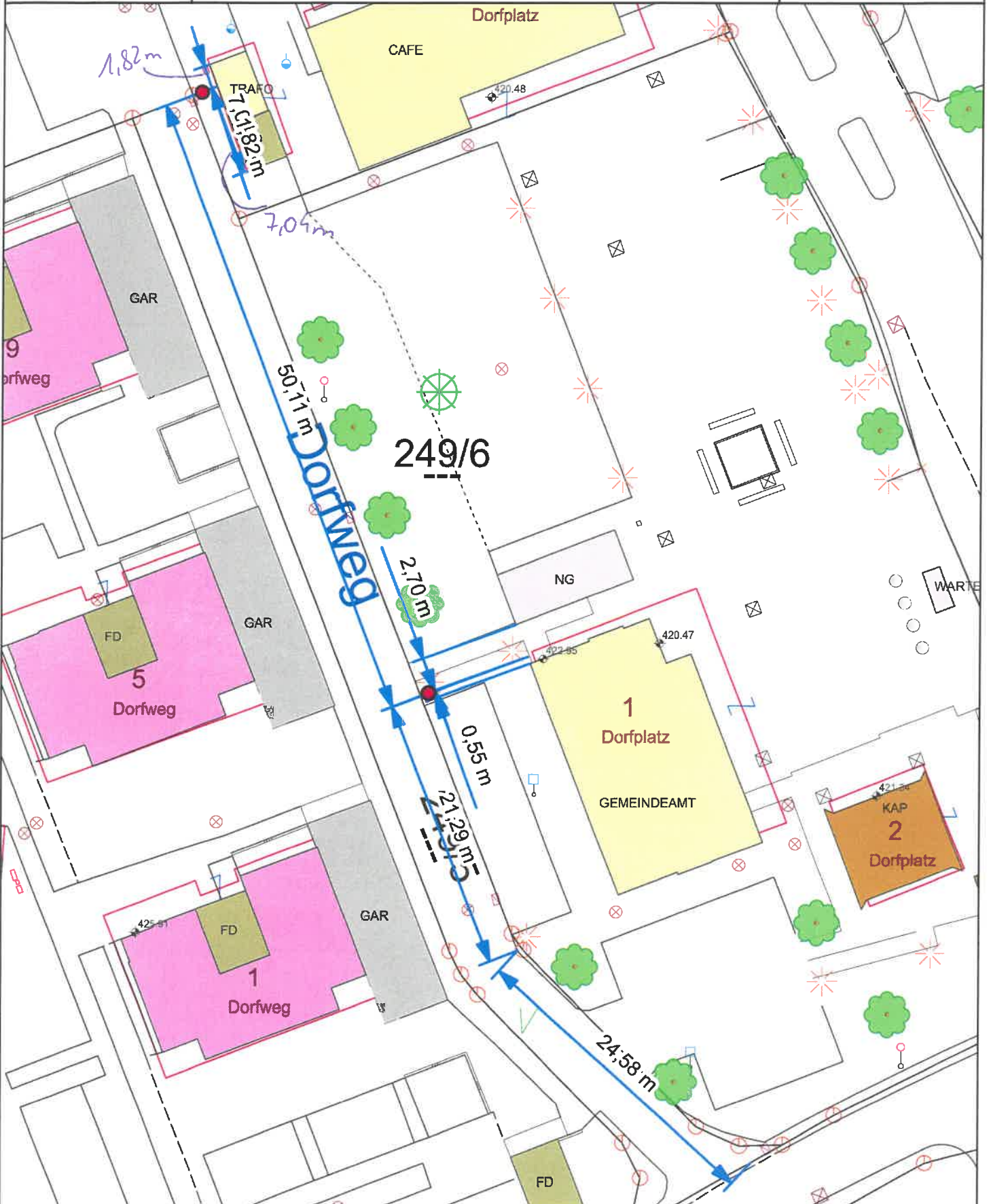
02.09.2021

Abgenommen am:

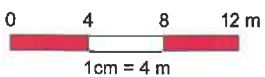


Gemeinde Stattegg
Dorfplatz 1, 8046 Stattegg
Tel: 0316 / 69 11 36
Fax: 0316 / 69 11 36 - 90
EMail: gde@stattegg.steiermark.at

Datum: 28.07.2021
Bearbeiter:



Maßstab 1 : 400



©BEV 2001, DKM-Datenkopie vom 01.10.2020. Für die Richtigkeit, Vollständigkeit und Aktualität der Daten wird keine Haftung übernommen. Bei Grabungsarbeiten ist in jedem Fall das Einverständnis mit dem Leitungsbetreiber herzustellen.

